



जिला	हांगलिसि	खतिपान नं०	२	[०४०५०२८]
भौजा	होम्म संन्त गन्डुड	वे० एल० नं०	०२८	धाना: कालिम्पोंग
(१) खजाना	०.००	(२) सेस पुर्त		(३) सेस तिस्ता
(४) जमिनको मोट परिमाण	२.४८	(५) मोट ढाग नं:	७१४	
(६) रैयतको नाम र ठेगान		(७) स्वत्व		(८) मनेब
**** नाम पिता/स्वामी ठेगाना	डा. गोमस होम्म वार्ड अफ म्यानेफमन्ट फसमा तिज	रायत		


ATTESTED
Sd/- [Signature]
24/07/74
REVENUE OFFICER

आपने जमीन को विवरण

दाग नं०	जमिनको श्रेणी	मनाब	दागको मोट परिमाण		दागको भित्र आपनो स्वत्वको अंक	
			ऐकड़	१.००००	ऐकड़	इंचटर
४३	चाँदी		०.३०	१.००००	०.३०	
४६	मुखाखत		०.२२	१.००००	०.२२	
४७	मुखाखत		०.६०	१.००००	०.६०	
४८	मुखाखत		०.२१	१.००००	०.२१	
४९	मुखाखत		०.२६	१.००००	०.२६	
५०	मुखाखत		०.६८	१.००००	०.६८	
५२	फरदी		०.०७	१.००००	०.०७	
५४	मुखाखत		०.०१	१.००००	०.०१	
५५	मुखाखत		०.१०	१.००००	०.१०	
५६	फरदी		०.०५	०.३०००	०.०५	
५८	मुखाखत		०.६१	१.००००	०.६१	
५९	मुखाखत		०.५०	१.००००	०.५०	
१००	सिरुबारी		१.४१	१.००००	१.४१	
१०१	मुखाखत		०.१३	१.००००	०.१३	
१०२	फरदी		०.११	१.००००	०.११	
१०३	बाजा		०.०४	१.००००	०.०४	
१०४	मैदान		०.५०	१.००००	०.५०	



Records of rights finally published under Sub-section (4) of Section 51A of the West Bengal Land Reforms Act 1955 (West Bengal Land Reforms Act 1955).



मोट ढाग सव्वा
PREPARED BY
Copy-1173

12/06/2014



जिम्मा काराजिम खतिवान नं० २ [०४०५०२८]
 मीजा हाथ्य गेन्ट रे० एल० नं० ०२८ धारा: काराजिमपारा

(१) कचला (२) सेम पुते (३) सेम मिशा
 (४) जमिनको मोट परिमाण १.३८ (५) मोट जग नं: ७२४

(६) किलको नाम र डेगान (७) स्वत्व (८) मलक...

संस्थापक हाथ्य गेन्ट काराजिम
 मालिक: म्यानजमन्त पक्षमा
 जिला/म्यादी डेगान: मिजा

ATTESTED
Sd/- 2/07/74
 24/07/74
REVENUE OFFICER

बापने जमीन को विवरण

दाग नं०	जमीनको डेगो	मलक	दागको मोट परिमाण		दागको त्रिभुज आगामी स्वत्वको अंक	
			एकड़	०/१०	एकड़	हक्टर
१०५	मुसलाखन			१.००००		
१०६	पारो मुसले पखवा		०.३२	१.००००	०.३२	
१०७	कासा		०.८२	१.००००	०.८२	
११०	कासा		०.१५	१.००००	०.१५	
१११	कासा		०.२०	१.००००	०.२०	
११२	पारो		०.०५	०.२०००	०.०२	
११३	पारो		०.१०	०.१२००	०.०२	
११४	कासा/खन		०.५४	१.००००	०.५४	
११५	कासा		०.१८	१.००००	०.१८	
११६	पारो		०.३५	१.००००	०.३५	
११७	कासा		०.८६	१.००००	०.८६	
११८	कासा		०.२७	१.००००	०.२७	
११९	पारो		०.६०	१.००००	०.६०	
१२०	कासा		०.१४	१.००००	०.१४	
१२१	कासा		०.५०	१.००००	०.५०	
१२२	कासा		०.५०	१.००००	०.५०	
१२३	कासा		०.५०	१.००००	०.५०	
१२४	कासा		०.०९	१.००००	०.०९	



Records of rights finally passed and finally published under Sub-Section (4) of Section 51A of the West Bengal Land Reforms Act 1955 (West Bengal Act of 1955).



जसको मलक *W. P. S. S. S.* COMPARED BY & PREPARED BY
 (Copy-117) ५/४/७४ 13/07/74

if rights which
are of the W
a. 1955
(2)
copy was filed
section 70 of I



जिल्हा: महाराष्ट्र
तालुका: सोलापूर
खतियाव नं०: ३
से० एल० नं०: ०२८
भाग: कॉलोनियाँ
[०४०५०२८]

(१) खजाना: ०००० (२) सेप पुर्त: (३) सेप सिवा
(४) जमिनको मोट परिमाण: १.४८ (५) मोट दाम नं: ७१४

(६) रिलतको नम्वर डोगान: (७) स्वतः: (८) मसल:


डा. रामराम दाम्म कोटि आक
म्यानेजमन्ट पदाया
म्यानेज
ATTESTED
Sd/- [Signature]
24/02/24
REVENUE OFFICER

आवने जमीन को विवरण

क्रमा नं०	जमिनको क्षेत्री	मसल	आवको मोट परिमाण		आवको भिड आवनो स्वतन्त्रको अंक		आवको भिड स्वतः को जमीनको परिमाण	
			ऐकाड	सेन्टर	ऐकाड	सेन्टर	ऐकाड	सेन्टर
१४६	पारदी		०.६६	१.००००	०.६६			
१४७	आजा		०.६३	१.००००	०.६३			
१४८	पारदी		०.११	१.००००	०.११			
१४९	आजा		०.५७	१.००००	०.५७			
१५०	मसलखेत		०.६८	१.००००	०.६८			
१५१	मसलखेत		०.०६	१.००००	०.०६			
१५२	मसलखेत		०.१०	१.००००	०.१०			
१५३	आजा		०.१९	१.००००	०.१९			
१५४	मसलखेत		०.४१	१.००००	०.४१			
१५५	मसलखेत		०.०४	१.००००	०.०४			
१५६	मसलखेत		०.०४	१.००००	०.०४			
१५७	कबरस्थान		०.५२	१.००००	०.५२			
१५८	मसलखेत		०.३९	१.००००	०.३९			
१५९	मसलखेत		०.०४	१.००००	०.०४			
१६०	मसलखेत		०.८४	१.००००	०.८४			



Records of rights finally passed and finally published under Sub-Section (4) of Section 51A of the West Bengal Land Reforms Act 1955 (West Bengal Act of 1955).



मोट एल नं०: ११३
COMPARED BY
&
PREPARED BY
12/06/2014



निकास: [०४०००२]
 क्षेत्र: [०२८]
 पाना: [०२४]
 (१) बसना (२) सेम पूर्व (३) सेम विधा (४) सेम राग नं
 (५) कृषि-को सेम परिमाण (६) स्तम्भ (७) यत्न
 (८) टिपको राग र टिपको (९) स्तम्भ (१०) यत्न
 * * * * *
 नाम: [म्यानंजयन्ट फलसा]
 पित्त/स्वामी/देवाना: [मिक]

ATTESTED
Sd/- [Signature]
 ०४/०३/७४
REVENUE OFFICER

आपने प्रसीन को विवरण

दाग नं	अधिकारी/श्रेणी	वराज	दागको मोड परिमाण		दागको निर स्तम्भ को कमीर को परिमाण	
			ऐकड़	सेन्ट	ऐकड़	सेन्ट
०४१	अज्ञात		०.१०	१.००००	०.१०	
०४२	अज्ञात		०.२६	१.००००	०.२६	
०४३	अज्ञात		०.२८	१.००००	०.२८	
०४४	अज्ञात		०.३२	१.००००	०.३२	
०४५	अज्ञात		०.१०	१.००००	०.१०	
०४६	अज्ञात		०.१४	१.००००	०.१४	
०४७	अज्ञात		०.०८	१.००००	०.०८	
०४८	अज्ञात		०.३०	१.००००	०.३०	
०४९	अज्ञात		०.०९	१.००००	०.०९	
०५०	अज्ञात		०.१६	१.००००	०.१६	
०५१	अज्ञात		३.१३	१.००००	३.१३	
०५२	अज्ञात		३.५३	१.००००	३.५३	
०५३	अज्ञात		०.०६	१.००००	०.०६	
०५४	अज्ञात		०.१३	१.००००	०.१३	
०५५	अज्ञात		०.०३	१.००००	०.०३	
०५६	अज्ञात		०.२४	१.००००	०.२४	



Records of rights finally prepared and finally published under Sub-Section (4) of Section 51A of the West Bengal Land Reforms Act 1955 (West Bengal Act of 1955).



COMPARED BY
 &
 PREPARED BY

of rights which
 ter VII of the West
 Bengal Land Reforms
 Act, 1955
 (A. 1)
 copy was issued
 section 70 of the



जिಲ್ಲा: पश्चिम बंगाल
 खसिया नं०: १
 [०४०५००२]
 मौजा: हाथर बंगला
 क्षेत्र: एका: नं०: ०२५
 भा.नं०: काराभिरपुरी

(१) धरणा: (२) सेर दुर्ग (३) सेर फिल
 (४) जमिनको मोट वीराम: (५) मोट दाग नं०: ७२४

(६) देवाको नाम र देवाग: (७) स्वत्व: (८) मन्सब

उप-निमित्तक लोकमन्त्र-कोटि-आफ
 शक्या
 **** नाम: प्रमोदचन्द्र चक्रवर्ती
 पिला/भायो: निवा:
 देवाग:
 ATTESTED
 s/d/ [Signature]
 24/03/94.
 REVENUE OFFICER

आफने जमीन को विवरण

दाग नं०	बनियको श्रेणी	मन्सब	दागको मोट परिमाण		दागको धन आदानी स्वत्वको अंक	
			ऐकड़	सेर	ऐकड़	सेन्टर
२०३	बगैची		०.५६	१.००००	०.५६	
२०३	बाजा		०.३७	१.००००	०.३७	
२०५	बाजा		०.५८	१.००००	०.५८	
२०६	बाजा		०.०२	१.००००	०.०२	
२०६	बाजा		०.८६	१.००००	०.८६	
२०५	गुग्गापल		०.४६	१.००००	०.४६	
२०७	बाजा		०.१३	१.००००	०.१३	
२००	बाजा		०.३५	१.००००	०.३५	
३०५	बाजा		०.४२	१.००००	०.४२	
३०७	बाजा		०.२४	१.००००	०.२४	
३०४	गुग्गापल		०.९५	१.००००	०.९५	
३०५	गुग्गापल		०.९४	१.००००	०.९४	
३०७	गुग्गापल		०.३७	१.००००	०.३७	
३०८	गुग्गापल		०.९३	१.००००	०.९३	
३१०	गुग्गापल		०.३५	१.००००	०.३५	
३११	गुग्गापल		०.३६	१.००००	०.३६	
३१३	गुग्गापल		०.५०	१.००००	०.५०	



Records of rights finally prepared and finally published under Sub-Section (4) of Section 51 A of the West Bengal Land Reforms Act 1955 (West Bengal Act of 1955).



मोट दाग नं०: ७२४
 COMPARED BY [Signature]
 &
 PREPARED BY [Signature]
 Copy-1173
 12-06-2014



FORM NO. M 55
APPLICATION FOR INFORMATION

SERIAL NO. AND DATE	NAME AND RESIDENCE OF THE APPLICANT	NATURE OF THE INFORMATION REQUIRED	MOLUZA	J.L. NO.	KHATIAN NO.	PLOT NO(S) RS/LR	CLASSIFICATION	AREA
1 233 20/11/15	Shri Sagar Chhetri ADVOCATE Kalinpong	Whether the records of the Court show any Money <input checked="" type="checkbox"/> Title Any other Suit has filed. Pending or disposed or in respect of the persons and property in the schedule herein with effect from 1970 and the particulars thereof if any till date (2015) 3 SCHEDULE: In respect of the land bearing following plots held under L.R. Khatian no. 2, J.L. no. 28, in which the Plots and are with classification are as follows	St. Andrew's Colonial Homes	0-28	2	79/105 79/112 73/99 73/100 110/113 111/114 115/148 116/149 231/286 232/287 236/291 237/292 238/293	Vastu for construction of College Building. vide order no. 202/DL&RO/Dj/14, dated 30.10.14. Govt. Of W.B. Office of the District Land and Land Reforms Officer. Darjeeling	2.80 0.05 0.50 1.41 0.10 0.11 0.63 0.11 2.80 0.06 0.24 0.55 0.37 9.73





DATE ON WHICH THE INFORMATION IS TO BE READY	SIGNATURE OF THE OFFICER RECEIVING THE APPLICATION	REMARKS
20/11/15		No such case is pending against the person in this court from 1970 to 2015 (till date)

FORM NO. M 55
APPLICATION FOR INFORMATION

SERIAL NO. AND DATE	NAME AND RESIDENCE OF THE APPLICANT	NATURE OF THE INFORMATION REQUIRED	DATE ON WHICH THE INFORMATION IS TO BE READY	SIGNATURE OF THE OFFICER RECEIVING THE APPLICATION	REMARKS												
1 235 20/11/15	Shri Sagar Chhetri ADVOCATE Kallimpong	<p>Whether the records of the Court show any Money <input checked="" type="checkbox"/> Title/Any other Suit has field, Pending or disposed or in respect of the persons and property in the schedule herein with effect from 1970 and the particulars thereof if any till date (2015).</p> <p>SCHEDULE: In respect of the land bearing following plots held under L.R. Khattian no. 2, J.L. no. 28, in which, the Plots and are with classification are as follows:</p> <table border="1" data-bbox="820 1039 1209 1837"> <thead> <tr> <th>MOLZA</th> <th>J.L. NO.</th> <th>KHATTIAN NO.</th> <th>PLOT NO(S) RSLR</th> <th>CLASSIFICATION</th> <th>AREA</th> </tr> </thead> <tbody> <tr> <td>St. Andrew's Colonial Homes</td> <td>0.28</td> <td>2</td> <td>79/105 79/112 73/99 73/100 110/113 111/114 115/148 116/149 231/286 232/287 236/291 237/292 238/293</td> <td>Vastu for construction of College Building, vide order no. 202/DL&LRO/Dj/14, dated 30.10.14, Govt. Of W.B. Office of the District Land and Land Reforms Officer, Darjeeling</td> <td>2.80 0.05 0.50 1.41 0.10 0.11 0.63 0.11 2.80 0.06 0.24 0.55 0.37 9.73</td> </tr> </tbody> </table>	MOLZA	J.L. NO.	KHATTIAN NO.	PLOT NO(S) RSLR	CLASSIFICATION	AREA	St. Andrew's Colonial Homes	0.28	2	79/105 79/112 73/99 73/100 110/113 111/114 115/148 116/149 231/286 232/287 236/291 237/292 238/293	Vastu for construction of College Building, vide order no. 202/DL&LRO/Dj/14, dated 30.10.14, Govt. Of W.B. Office of the District Land and Land Reforms Officer, Darjeeling	2.80 0.05 0.50 1.41 0.10 0.11 0.63 0.11 2.80 0.06 0.24 0.55 0.37 9.73	20/11/15		<p>No such case is pending against the person in this Court from 1970 to 2015 (bill date)</p> 
MOLZA	J.L. NO.	KHATTIAN NO.	PLOT NO(S) RSLR	CLASSIFICATION	AREA												
St. Andrew's Colonial Homes	0.28	2	79/105 79/112 73/99 73/100 110/113 111/114 115/148 116/149 231/286 232/287 236/291 237/292 238/293	Vastu for construction of College Building, vide order no. 202/DL&LRO/Dj/14, dated 30.10.14, Govt. Of W.B. Office of the District Land and Land Reforms Officer, Darjeeling	2.80 0.05 0.50 1.41 0.10 0.11 0.63 0.11 2.80 0.06 0.24 0.55 0.37 9.73												



FORM NO. M-55
APPLICATION FOR INFORMATION

SERIAL NO. AND DATE	NAME AND RESIDENCE OF THE APPLICANT	NATURE OF THE INFORMATION REQUIRED	DATE ON WHICH THE INFORMATION IS TO BE READY	SIGNATURE OF THE OFFICER RECEIVING THE APPLICATION	REMARKS																																																												
1 234 20/11/15	Shri Sagar Chhetri ADVOCATE Kalmpong	<p>(3)</p> <p>Whether the records of the Court show any Money O.C. 1/14/ Any other Suit has filed, Pending or disposed of in respect of the persons and property in the schedule herein with effect from 1970 and the particulars thereof if any till date (2015).</p> <p>SCHEDULE: In respect of the land bearing following plots held under L.R. Khatian no. 2, J.L. no. 28, in which, the Plots and are with classification are as follows:</p> <table border="1" data-bbox="803 1050 1177 1522"> <thead> <tr> <th>MOUZA</th> <th>J.L. NO.</th> <th>KHATIAN NO.</th> <th>PLOT NO(S)</th> <th>CLASSIFICATION</th> <th>AREA</th> </tr> </thead> <tbody> <tr> <td rowspan="10">St. Andrew's Colonial Homes</td> <td rowspan="10">0.28</td> <td rowspan="10">2</td> <td>79/105</td> <td>Vastu for construction of College Building.</td> <td>2.80</td> </tr> <tr> <td>73/99</td> <td>vide order no. 202/DL&LRO/Dj</td> <td>0.05</td> </tr> <tr> <td>110/113</td> <td>/14, dated</td> <td>0.50</td> </tr> <tr> <td>111/114</td> <td>30.10.14. Govt.</td> <td>1.41</td> </tr> <tr> <td>115/148</td> <td>Of W.B. Office of the District</td> <td>0.10</td> </tr> <tr> <td>116/149</td> <td>Land and Land Reforms Officer,</td> <td>0.11</td> </tr> <tr> <td>231/286</td> <td>Darjeeling</td> <td>0.63</td> </tr> <tr> <td>232/287</td> <td></td> <td>0.11</td> </tr> <tr> <td>236/291</td> <td></td> <td>2.80</td> </tr> <tr> <td>237/292</td> <td></td> <td>0.06</td> </tr> <tr> <td>238/293</td> <td></td> <td>0.24</td> </tr> <tr> <td></td> <td></td> <td></td> <td></td> <td></td> <td>0.55</td> </tr> <tr> <td></td> <td></td> <td></td> <td></td> <td></td> <td>0.37</td> </tr> <tr> <td></td> <td></td> <td></td> <td></td> <td></td> <td>9.73</td> </tr> </tbody> </table>	MOUZA	J.L. NO.	KHATIAN NO.	PLOT NO(S)	CLASSIFICATION	AREA	St. Andrew's Colonial Homes	0.28	2	79/105	Vastu for construction of College Building.	2.80	73/99	vide order no. 202/DL&LRO/Dj	0.05	110/113	/14, dated	0.50	111/114	30.10.14. Govt.	1.41	115/148	Of W.B. Office of the District	0.10	116/149	Land and Land Reforms Officer,	0.11	231/286	Darjeeling	0.63	232/287		0.11	236/291		2.80	237/292		0.06	238/293		0.24						0.55						0.37						9.73	20/11/15		<p>No such case is pending against the person in this court 1970 to 2015 (20/11/15)</p> 
MOUZA	J.L. NO.	KHATIAN NO.	PLOT NO(S)	CLASSIFICATION	AREA																																																												
St. Andrew's Colonial Homes	0.28	2	79/105	Vastu for construction of College Building.	2.80																																																												
			73/99	vide order no. 202/DL&LRO/Dj	0.05																																																												
			110/113	/14, dated	0.50																																																												
			111/114	30.10.14. Govt.	1.41																																																												
			115/148	Of W.B. Office of the District	0.10																																																												
			116/149	Land and Land Reforms Officer,	0.11																																																												
			231/286	Darjeeling	0.63																																																												
			232/287		0.11																																																												
			236/291		2.80																																																												
			237/292		0.06																																																												
238/293		0.24																																																															
					0.55																																																												
					0.37																																																												
					9.73																																																												



21/13